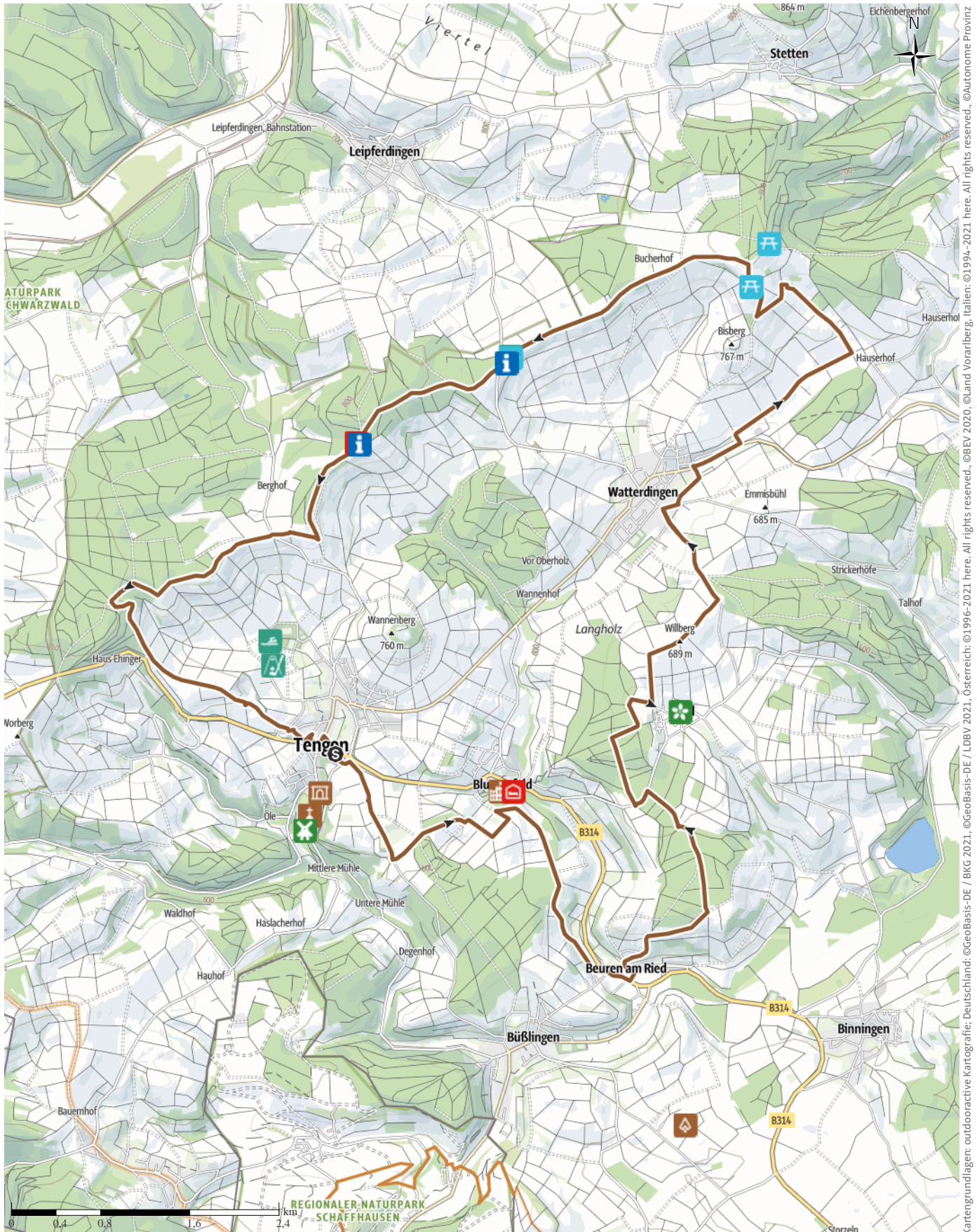


TOP Mountainbike - Hüttentour am Randen bei Tengen

↔ 26,9 km | ⌚ 2:40 h | ↗ 481 m | ↘ 481 m | Schwierigkeit mittel



Kartengrundlagen: outdooractive Kartografie; Deutschland: ©GeoBasis-DE / BKG 2021, ©GeoBasis-DE / LDBV 2021, Österreich: ©1996-2021 here, All rights reserved, ©BBEV 2020, ©Land Vorarlberg, Italien: ©1994-2021 here, All rights reserved, ©Autonome Provinz Bozen – Südtirol – Abteilung Natur, Landschaft und Raumentwicklung, © Cartago S.R.L. Kartengrundlagen: outdooractive Kartografie; ©OpenStreetMap (www.openstreetmap.org)

TOP Mountainbike - Hüttentour am Randen bei Tengen

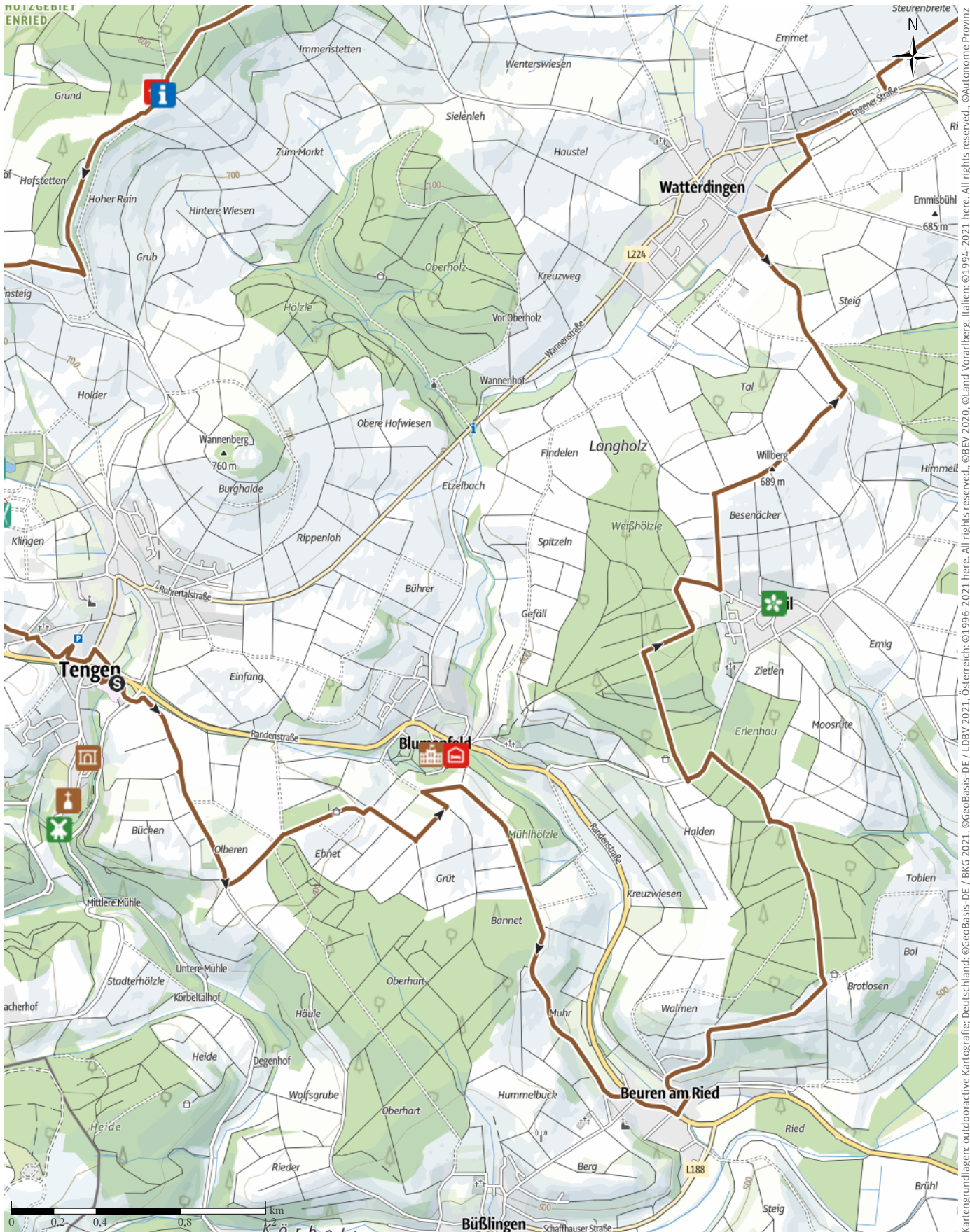
↔ 26,9 km

🕒 2:40 h

▲ 481 m

▼ 481 m

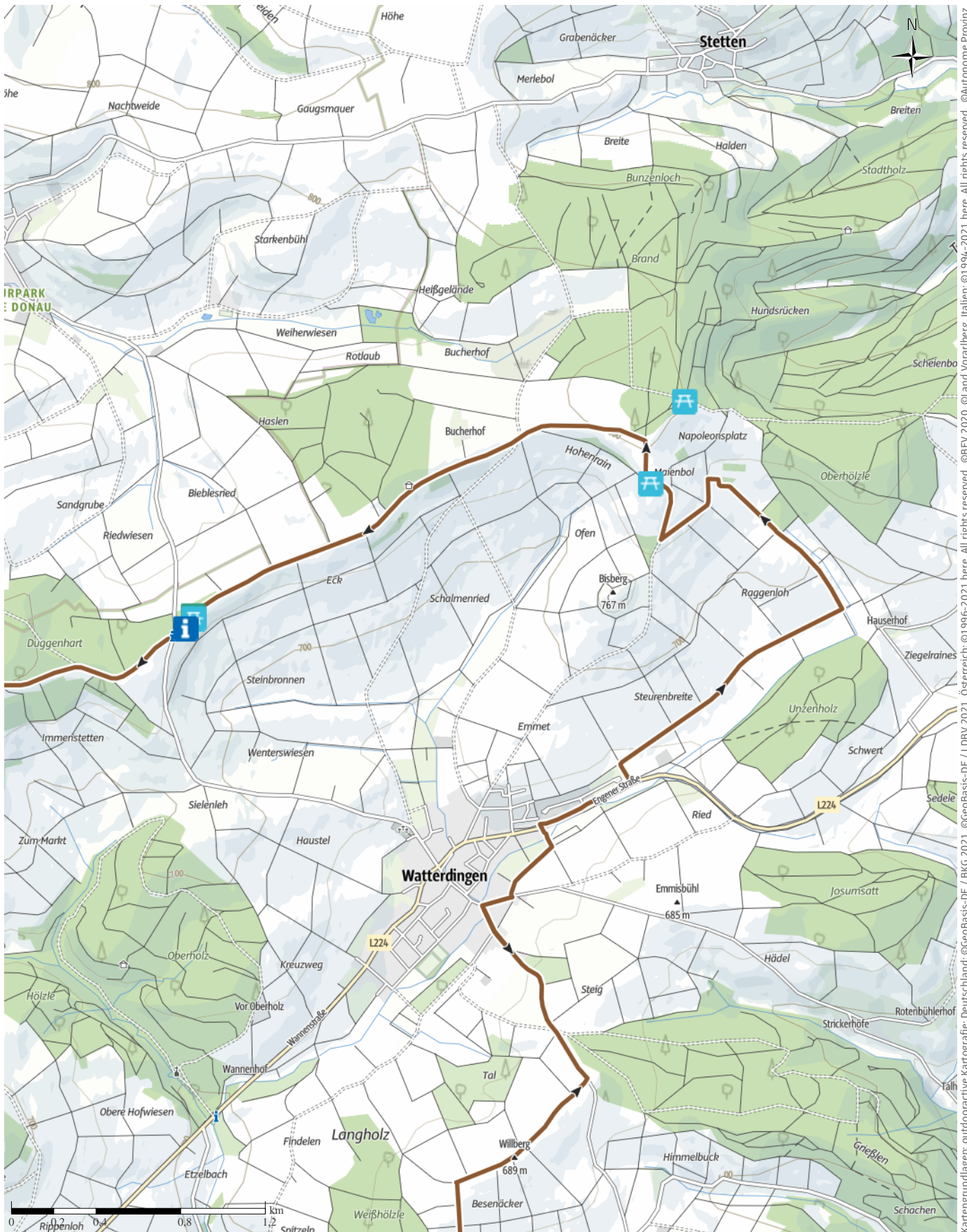
Schwierigkeit mittel



Kartengrundlagen: outdooractive Kartografie; Deutschland: ©GeoBasis-DE / LDBV 2021, Österreich: ©1996-2021 here, All rights reserved, ©BBEV 2020, ©Land Vorarlberg, Italien: ©1994-2021 here, All rights reserved, ©Autonome Provinz Bozen – Südtirol – Abteilung Natur, Landschaft und Raumentwicklung, ©Cartago S.R.L. Kartengrundlagen: outdooractive Kartografie; ©OpenStreetMap (www.openstreetmap.org)

TOP Mountainbike - Hüttentour am Randen bei Tengen

↔ 26,9 km | ⌚ 2:40 h | 🏔️ 481 m | 🏔️ 481 m | Schwierigkeit mittel



Kartengrundlagen: outdooractive Kartografie; Deutschland: ©GeoBasis-DE / LDBV 2021, Österreich: ©1996-2021 here, All rights reserved. ©BBEV 2020, ©Land Vorarlberg, Italien: ©1994-2021 here, All rights reserved. ©Autonome Provinz Bozen – Südtirol – Abteilung Natur, Landschaft und Raumentwicklung, ©Cartago S.R.L. Kartengrundlagen: outdooractive Kartografie; ©OpenStreetMap (www.openstreetmap.org)

TOP Mountainbike - Hüttentour am Randen bei Tengen

↔ 26,9 km

🕒 2:40 h

▲ 481 m

▼ 481 m

Schwierigkeit mittel



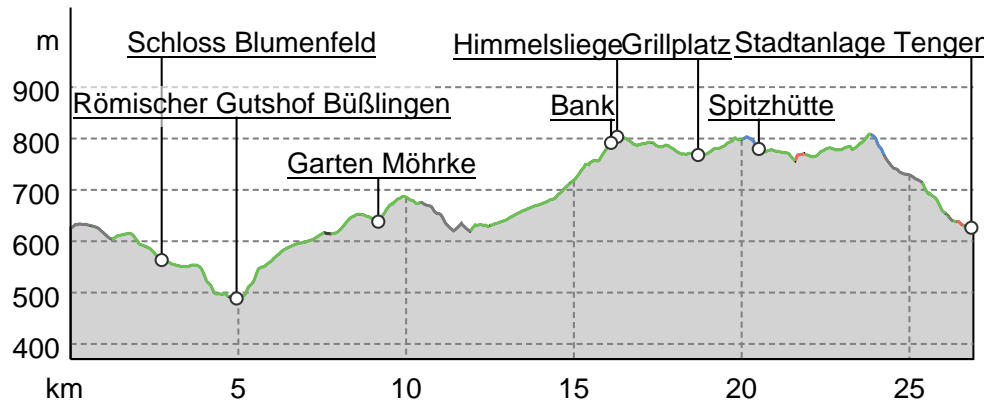
Kartengrundlagen: outdooractive Kartografie; Deutschland: ©GeoBasis-DE / LDBV 2021, Österreich: ©BBEV 2020, ©Land Vorarlberg, Italien: ©1994-2021 here. All rights reserved. ©Autonome Provinz Bozen – Südtirol – Abteilung Natur, Landschaft und Raumentwicklung, ©Cartago S.R.L. Kartengrundlagen: outdooractive Kartografie; ©OpenStreetMap (www.openstreetmap.org)

TOP Mountainbike - Hüttentour am Randen bei Tengen

Wegart

Asphalt	4,3 km
Schotterweg	0,9 km
Weg	20,8 km
Pfad	0,4 km
Straße	0,5 km

Höhenprofil



Tourdaten

Mountainbike

Strecke	↔	26,9 km
Dauer	🕒	2:40 h
Aufstieg	⬆️	481 m
Abstieg	⬇️	481 m

Schwierigkeit **mittel**

Kondition **●●●●●**

Technik **S0 / 2**

Höhenlage

Beste Jahreszeit

JAN	FEB	MÄR
APR	MAI	JUN
JUL	AUG	SEP
OKT	NOV	DEZ

Bewertungen

Autoren

Erlebnis **●●●●●**

Landschaft **●●●●●**

Weitere Tourdaten

Eigenschaften

aussichtsreich **geologische Highlights**

kulturell / historisch

Auszeichnungen

- 🔄 Rundtour
- 🍴 Einkehrmöglichkeit
- 👨👩👧👦 familienfreundlich



Jörg Unger

Aktualisierung: 10.09.2021



Quelle

Westlicher Bodensee

Obere Laube 71
 78462 Konstanz
 Telefon +49 (0) 7531-1330-40
 Fax
 info@bodenseewest.eu
<http://www.bodenseewest.eu>

Eine MTB-Tour über die Höhen des Randen mit spektakulären Ausblicken über den Hegau bis zu den Alpen. Unterwegs warten mehrere Hütten mit Sitz- und Grillmöglichkeit auf die Mountainbiker. Das kleine Städtchen Tengen ist der Ausgangspunkt einer familienfreundlichen MTB-Tour über die Höhen des Randen. Zuerst erscheint die MTB-Tour gar nicht so spektakulär, es geht nämlich zuerst bergab zum Ortsteil Blumenfeld. Kurz vor Blumenfeld verleitet die Föhrlehütte zur ersten Rast. Blumenfeld galt bis zur Eingemeindung 1972 als eine der kleinsten Städte Deutschlands. Der nächste Etappenort ist Beuren am

TOP Mountainbike - Hüttentour am Randen bei Tengen

Ried, dem südlichsten Punkt der Tour. Von dort aus ist Kraft und Kondition gefragt. Es geht bergauf und im Wald oberhalb Beuren steht die nächste Hütte, die Brodlosenhütte. Über Weil geht es auf die Höhe kurz vor Watterdingen. Nach einer kurzen Abfahrt hinunter nach Watterdingen folgt der letzte große Anstieg hinauf zum Alten Post Weg. Nahezu ohne große Steigungen verläuft dort der Höhenweg mit grandiosen Ausblicken hinein in den Hegau und bei klarer Sicht bis zu den Alpen. Die Altepostweghütte und die Spitzhütte liegen direkt am Weg. Von hier geht es wieder bergab, vorbei an der Lochhütte und hinab nach Tengen.

Autorentipp

- *Einkehr in der Bibernmühle in Blumenfeld*
<https://www.bibermuehle.de/>

- *Besuch der Mühlbachschlucht*
https://www.tengen.de/pb/home/tourismus+_+kultur/muehlbachschlucht.html

- *Badespaß im Espelsee beim Campingplatz*

- *Freilichtmuseum Römischer Gutshof zwischen Beuren und Büßlingen*
https://www.tengen.de/pb/home/tourismus+_+kultur/freilichtmuseum.html

Sicherheitshinweise

Achtung: In Beuren muss die B314 überquert werden. Bitte absteigen und die Straße das MTB schiebend überqueren.

Ausrüstung

Fahren Sie nicht ohne Fahrradhelm. Die rasanten Abfahrten erfordern stets die Aufmerksamkeit aller.

Wegbeschreibung**Start der Tour**

Parkplatz am Festplatz Tengen

Koordinaten:

DD: 47.816630, 8.661446

GMS: 47°48'59.9"N 8°39'41.2"E

UTM: 32T 474656 5295975

w3w: ///angerufen.sitzen.bahn

Ende der Tour

Parkplatz am Festplatz Tengen

Wegbeschreibung

Die mit dem Slogan ""Vulkan Genuss Hegau" ausgeschilderte Tour startet am großen Parkplatz am Festplatz in Tengen. Der Genuss die Landschaft und die Ausblicke zu genießen stehen bei dieser Tour im Vordergrund. Sie ist vom Schwierigkeitsgrad und der Länge her auch für Familien mit Kindern geeignet. Das kleine Städtchen Tengen ist der Ausgangspunkt einer familienfreundlichen MTB-Tour über die Höhen des Randen. Zuerst erscheint die MTB-Tour gar nicht so spektakulär, es geht nämlich zuerst bergab zum Ortsteil Blumenfeld. Kurz vor Blumenfeld verleitet die Föhrlehütte zur ersten Rast. Blumenfeld galt bis zur Eingemeindung 1972 als eine der kleinsten Städte Deutschlands und ist sicher auch einen kleinen Abstecher wert. Weiter bergab geht hinab zum nächsten Etappenort Beuren am Ried, dem südlichsten Punkt der Tour. Achtung: Im kleinen Ortsteil von Tengen muss die Bundesstraße B314 überquert werden. Von dort aus ist Kraft und Kondition gefragt. Es geht bergauf und im Wald oberhalb Beuren steht die nächste Hütte, die Brodlosenhütte. Auch hier wäre eine Rast möglich. Von jetzt ab geht es auf einem Forstweg im schattigen Wald bergauf. Man überquert die Verbindungsstraße Blumenfeld - Weil nach links und kehrt kurz darauf wieder nach rechts in den Wald zurück. Am Waldausgang links dem Waldrand entlang geht es bis kurz vor Weil einem weiteren Ortsteil von Tengen. Über Weil geht es auf die Höhe hinauf zum Willberg, kurz vor Watterdingen. Dort ist der Ausblicke hinunter in den Hegau genauso spektakulär, wie der Blick in die entgegengesetzte Richtung, hinauf zum Alten Postweg. Dorthin wird die Strecke führen, dem höchsten Punkt dieser Tour. Nach einer kurzen Abfahrt hinunter nach Watterdingen und einem rechtsschwenk folgt der letzte große Anstieg hinauf zum Alten Post Weg. Über teils geteerte, teils geschotterte Wege führt die letzte große Steigung auf den Höhenrücken des Alten Postweges. Nahezu ohne große Steigungen verläuft dort der Höhenweg mit grandiosen Ausblicken hinein in den Hegau und bei klarer Sicht bis zu den Alpen von Ost nach West. Die Altepostweghütte und die Spitzhütte liegen direkt am Weg. Auch dort gibt es wieder die Möglichkeit die Tour zu unterbrechen. Von hier geht es wieder bergab, vorbei an der Lochhütte und hinab nach Tengen zum Festplatz dem Ausgangspunkt der Tour.

Interessante Punkte

 Stadttor

 Stadtanlage Tengen


TOP Mountainbike - Hüttentour am Randen bei Tengen

Stadtstraße
78250 Tengen
<https://www.tengen.de/pb/,Lde/2077997.html>
Quelle: Westlicher Bodensee



 Kapelle
2 St. Geogskapelle Tengen
Hinterburg 4
78250 Tengen
<http://www.tengen.de>
Quelle: Westlicher Bodensee



 Mühle
3 Mühlbachschlucht Tengen
https://www.tengen.de/pb/stadttengen,Lde/home/tourismus+_+kultur/muehlbachschlucht.html
Quelle: Westlicher Bodensee




 Schloss
4 Schloss Blumenfeld
Schloßstraße
78250 Tengen
 07736/9233-0
stadt@tengen.de
https://www.tengen.de/pb/stadttengen,Lde/home/tourismus+_+kultur/schloss+blumenfeld.html
Quelle: Westlicher Bodensee



 Hotel
5 Hotel-Restaurant Bibernmühle
Untere Mühle 1
78250 Tengen
 +49 7736 92930
info@bibernmuehle.de
<http://www.bibernmuehle.de>
Quelle: Westlicher Bodensee




 Archäologische Stätte
6 Römischer Gutshof Büßlingen
https://www.tengen.de/pb/stadttengen,Lde/home/tourismus+_+kultur/freilichtmuseum.html
Quelle: Westlicher Bodensee




 Garten
7 Garten Möhrke
Lindenstr. 18
78250 Tengen
 +49 (0)7736 / 924948
waltraudmoehrke@web.de
<http://www.gartencafe-auszeit.de>
Quelle: Westlicher Bodensee




 Rastplatz
8 Bank
Quelle: Westlicher Bodensee



 Rastplatz
9 Himmelsliege
Quelle: Westlicher Bodensee



 Grillplatz
10 Grillplatz
Quelle: Westlicher Bodensee




 Rastplatz
11 Sitzgruppe
Quelle: Westlicher Bodensee




 Infopunkt
12 Portal Alter Postweg
Quelle: Westlicher Bodensee



 Infopunkt
13 Portal Wannenbergtour
Quelle: Westlicher Bodensee



 Selbstversorgerhütte
14 Spitzhütte
Quelle: Westlicher Bodensee




 Minigolf
15 Hegau-Familien-Camping
An der Sonnenhalde 1
78250 Tengen
 07736/9247-0
info@hegau-camping.de
<http://www.hegi-camping.de>
Quelle: Westlicher Bodensee

TOP Mountainbike - Hüttentour am Randen bei Tengen



 Freibad

 **Freibad Espelsee Tengen**

Quelle: Westlicher Bodensee
