





Legende


Bestand Biotope (Kartierung nach LUBW, 2018)
(Erfassung August 2025)


 (33.41) Fettwiese mittlerer Standorte

 (60.23) Schotter


Bestand Bäume*


 (-) nicht erhaltensfähig

 (X) erhaltensfähig

 (XX) erhaltenswürdig

Planung

 Rodung Einzelbäume


 Geltungsbereich B-Plan "Festplatz Tengen,
1. Änderung und Erweiterung", Feuerwehrhaus

Nachrichtliche Übernahme

 Geschützte Biotope (Offenland)

 Wanderweg

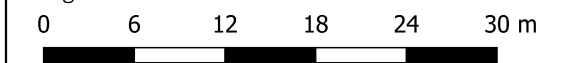
Fließgewässer

 unverdolt

 verdolt

* Nummerierung gem. Baumliste

Quelle Luftbild: Daten- und Kartendienst der LUBW;
abgerufen 07.2025



Projekt Umweltbericht
"Festplatz Tengen, 1. Änderung und
Erweiterung", Feuerwehrhaus

Auftraggeberin Gemeinde Tengen
Markstr. 1
78250 Tengen

Plan Bestandsplan *Plan-Nr.* 3292/1

Datum 12.08.2025 *Maßstab* 1:500

Bearbeiterin Rieger *Plangröße* DIN A3

365° freiraum + umwelt
Kübler Seng Siemensmeyer
Freie Landschaftsarchitekten, Biologen und Ingenieure
Klosterstraße 1 Telefon 07551 / 94 95 58-0 info@365grad.com
88662 Überlingen Telefax 07551 / 94 95 58-9 www.365grad.com

